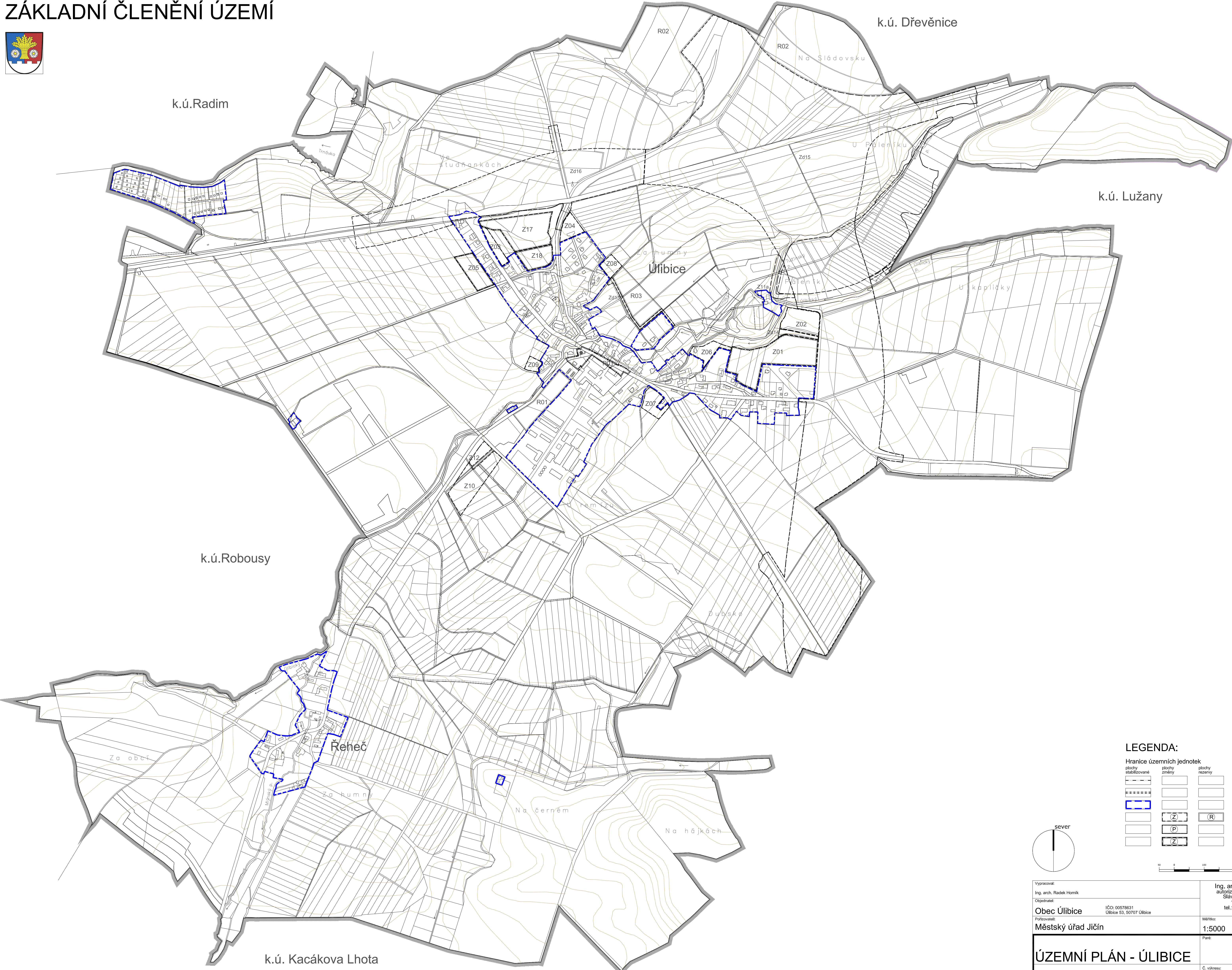



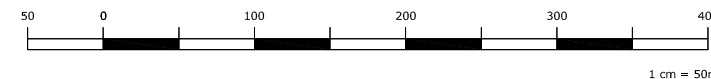
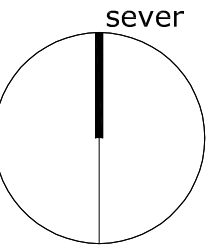
ÚZEMNÍ PLÁN ÚLIBICE

ZÁKLADNÍ ČLENĚNÍ ÚZEMÍ



LEGENDA:

Hranice územních jednotek			
plochy stabilizované	plochy změny	plochy rezervy	
			hranice řešeného území
			hranice katastrální obce
			hranice zastavěného území (k 31.3.2014)
			hranice zastavěných ploch
			hranice ploch přestavby
			plochy změn podmíněných vydaním územní studie



Vypracoval: Ing. arch. Radek Horník		Ing. arch. Radek Horník autorizovaný architekt ČKA Slávy Horníka 252/14 15000 Praha 5 tel.: +420734373697	
Obec Úlibice IČO: 0678631 Úlibice 53, 50707 Úlibice		Měřítko: 1:5000	Datum: 2014 - 2017
Původce: Městský úřad Jičín		Parce:	Autorizační znak:
ÚZEMNÍ PLÁN - ÚLIBICE ZÁKLADNÍ ČLENĚNÍ ÚZEMÍ		Č. výkresu: P-1	

POZN: - mapa použita mimo katastr obce Úlibice má pouze orientační charakter.