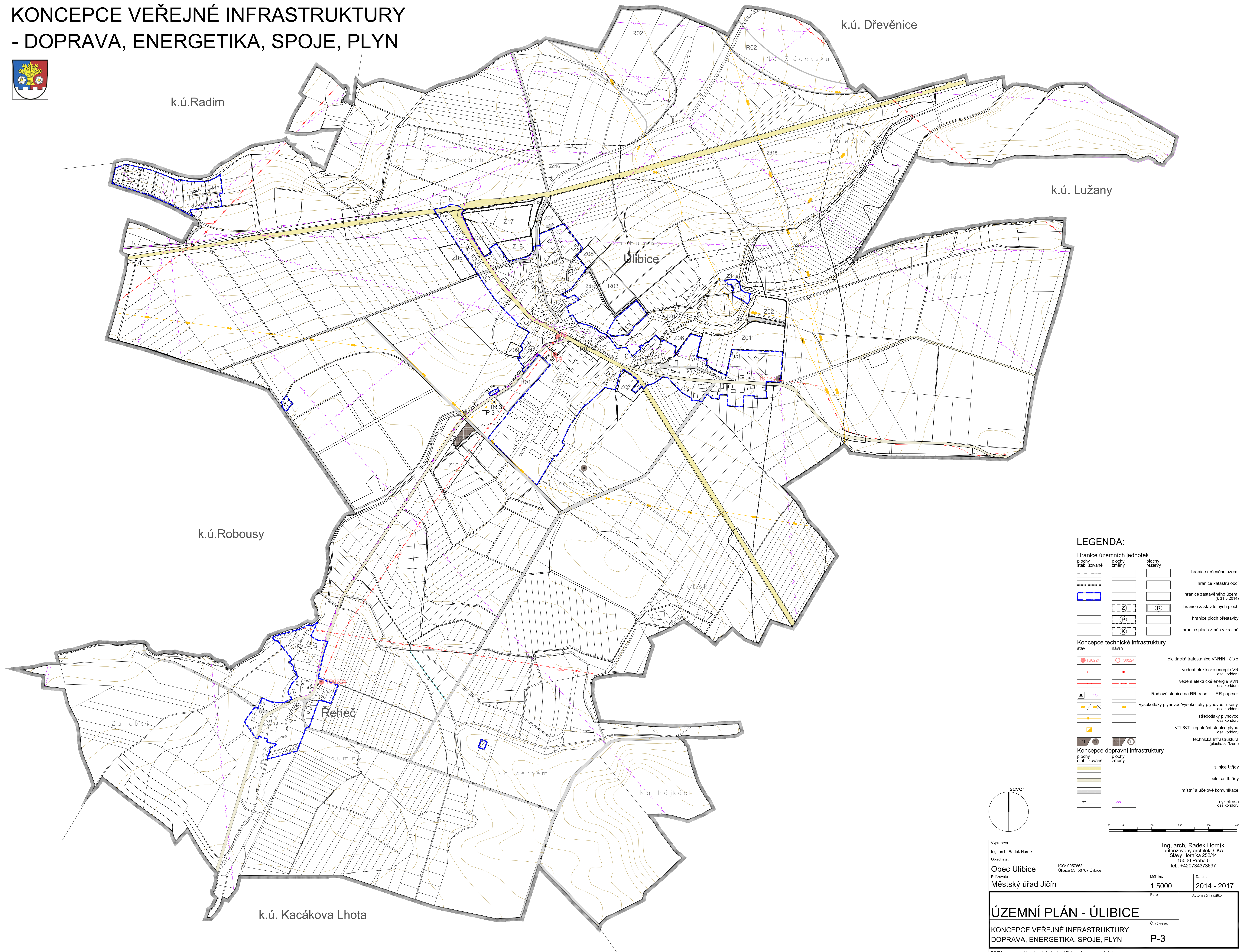



ÚZEMNÍ PLÁN ÚLIBICE

KONCEPCE VEŘEJNÉ INFRASTRUKTURY
- DOPRAVA, ENERGETIKA, SPOJE, PLYN



LEGENDA:

Hranice územních jednotek

- plochy stabilizované
- plochy změny
- plochy rezervy
- hranice řešeného území
- hranice katastrů obcí
- hranice zastavěného území (k 31.3.2014)
- hranice zastavěných ploch
- hranice ploch přestavby
- hranice ploch změn v krajině

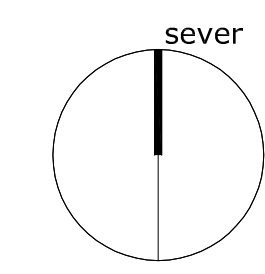
Koncepce technické infrastruktury

stav návrh

- elektrická trafostanice VN/VN - číslo
- vedení elektrické energie VN osa koridoru
- vedení elektrické energie VN osa koridoru
- Radiová stanice na RR trase RR paprsek
- vysokotlaký plynovod/vysokotlaký plynovod rušený osa koridoru
- sředotlaký plynovod osa koridoru
- VTL/STL regulační stanice plynu osa koridoru
- technická infrastruktura (plocha, zařízení)

Koncepce dopravní infrastruktury

- plochy stabilizované
- plochy změny
- silnice I třídy
- silnice II třídy
- místní a účelové komunikace
- cyklotrasa osa koridoru



Vypracoval: Ing. arch. Radek Horník	Ing. arch. Radek Horník autORIZOVANÝ ARCHITEKT ČKA Slávy Horníka 252/14 15000 Praha 5 tel.: +420734373697
Obec Úlibice IČO: 0678631 Úlibice 53, 50707 Úlibice	Měřítko: 1:5000 Datum: 2014 - 2017
Příloha: Městský úřad Jičín	Par.: Autorizační znak:

ÚZEMNÍ PLÁN - ÚLIBICE	
KONCEPCE VEŘEJNÉ INFRASTRUKTURY DOPRAVA, ENERGETIKA, SPOJE, PLYN	Č. výkresu: P-3

POZN. - mapa použita mimo katastr obce Úlibice má pouze orientační charakter.