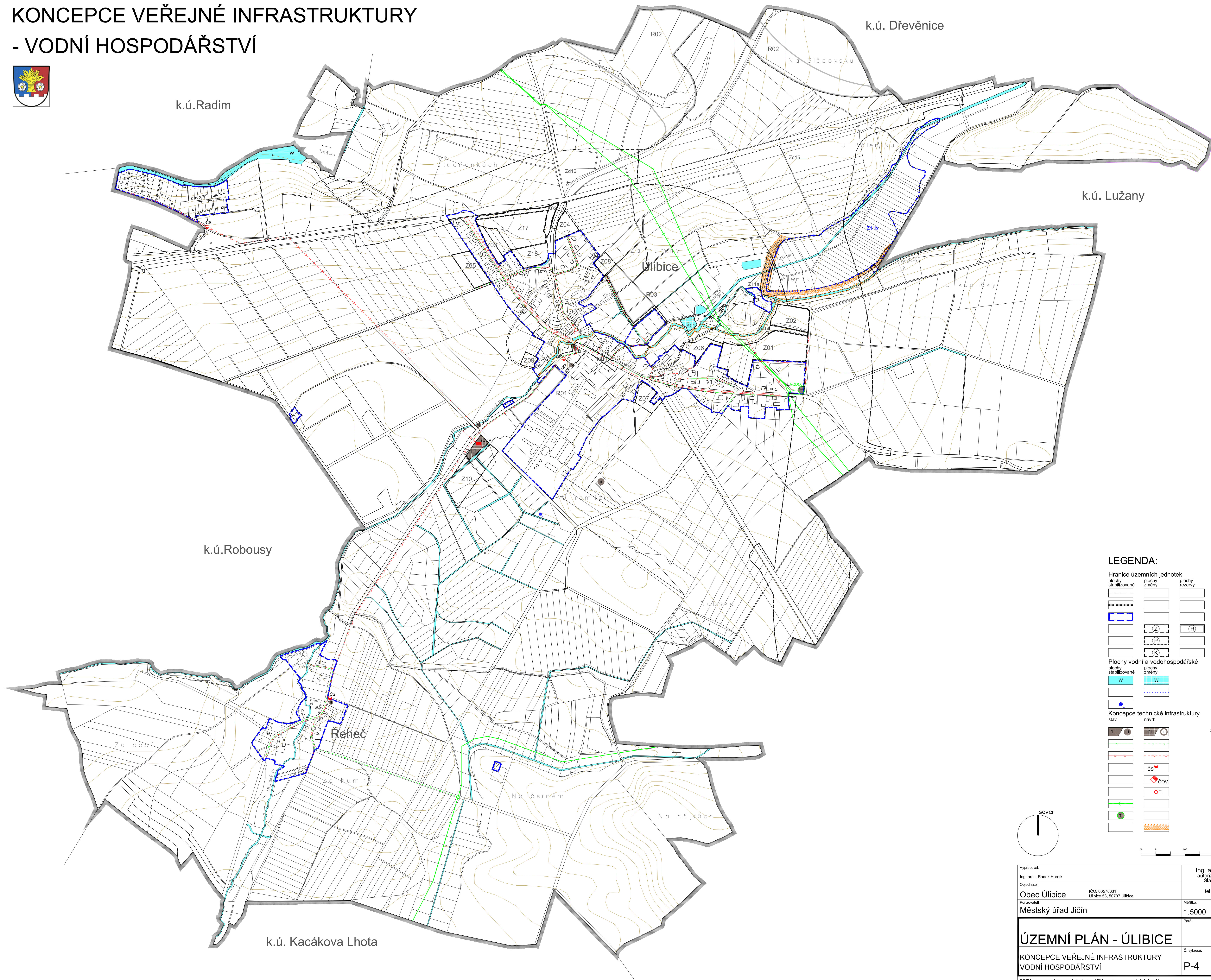



ÚZEMNÍ PLÁN ÚLIBICE

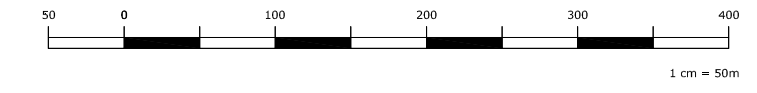
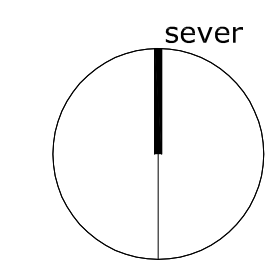
KONCEPCE VEŘEJNÉ INFRASTRUKTURY

- VODNÍ HOSPODÁŘSTVÍ



LEGENDA:

Hranice územních jednotek			
plochy stabilizované	plochy změny	plochy rozvoje	
			hranice řešeného území
			hranice katastrů obcí
			hranice zastavěného území (k.ú.3.014)
			hranice zastavěných ploch
			hranice ploch přestavby
			hranice ploch změn v krajině
Plochy vodní a vodohospodářské			
plochy stabilizované	plochy změny		
			vodní a vodohospodářské plochy
			hranice rozlivové plochy
			zdroj vody - zemní vrt
Koncepte technické infrastruktury			
stav	návrh		
			zařízení technické infrastruktury
			vodovodní řad
			osa koróny
			kanalizace
			osa koróny
			čerpací stanice
			opasní vody
			čistírna
			odpadních vody
			zařízení
			vodovod, kanalizace
			regionální zásobovací řad
			vodovod - osa koróny
			vodovod
			protipovodňová opatření
			Q100



Vypracoval: Ing. arch. Radek Horník	Ing. arch. Radek Horník autORIZOVANÝ ARCHTEKT ČKA Slávy Horníka 252/14 15000 Praha 5 tel.: +420734373697
Obec Úlibice IČO: 0678631 Úlibice 53, 50707 Úlibice	Měřítko: 1:5000
Městský úřad Jičín	Datum: 2014 - 2017
ÚZEMNÍ PLÁN - ÚLIBICE	
KONCEPCE VEŘEJNÉ INFRASTRUKTURY VODNÍ HOSPODÁŘSTVÍ	Č. výkresu: P-4

POZN: - mapa použita mimo katastr obce Úlibice má pouze orientační charakter.